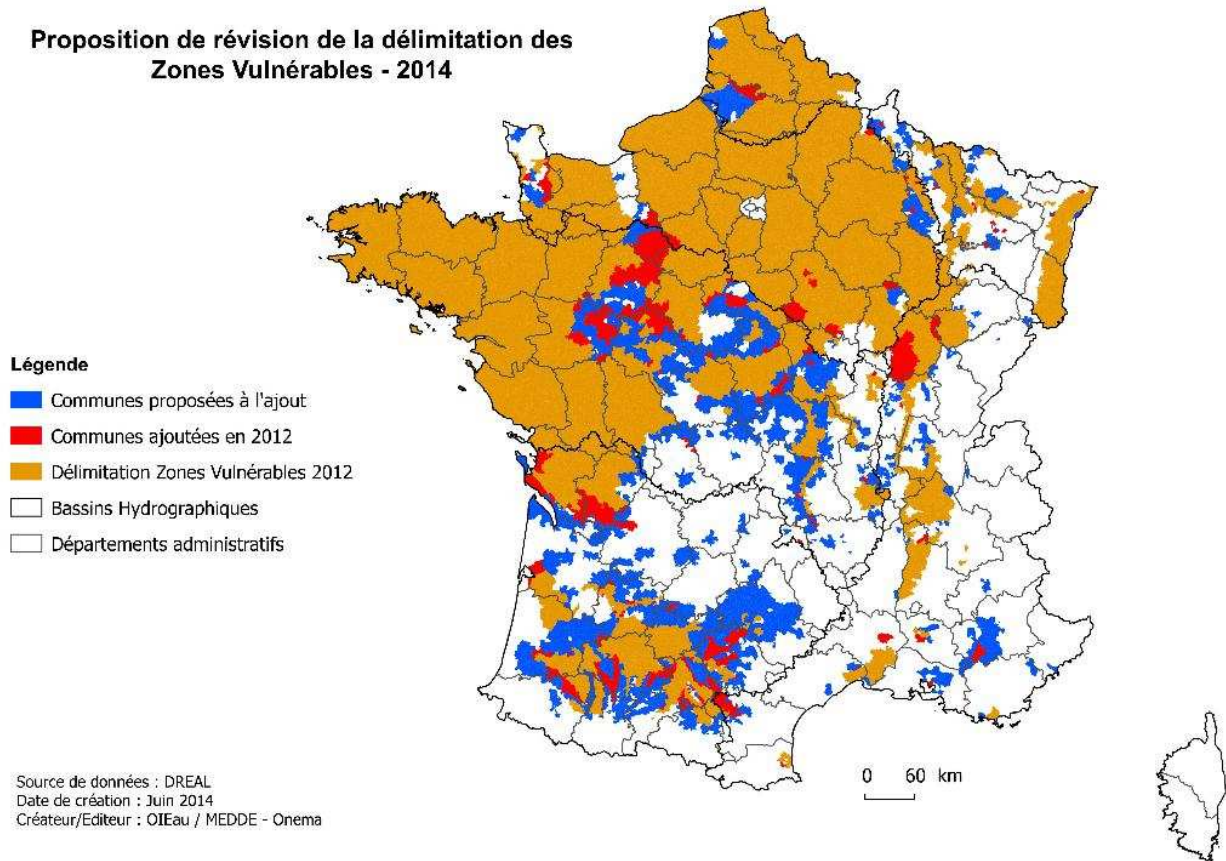
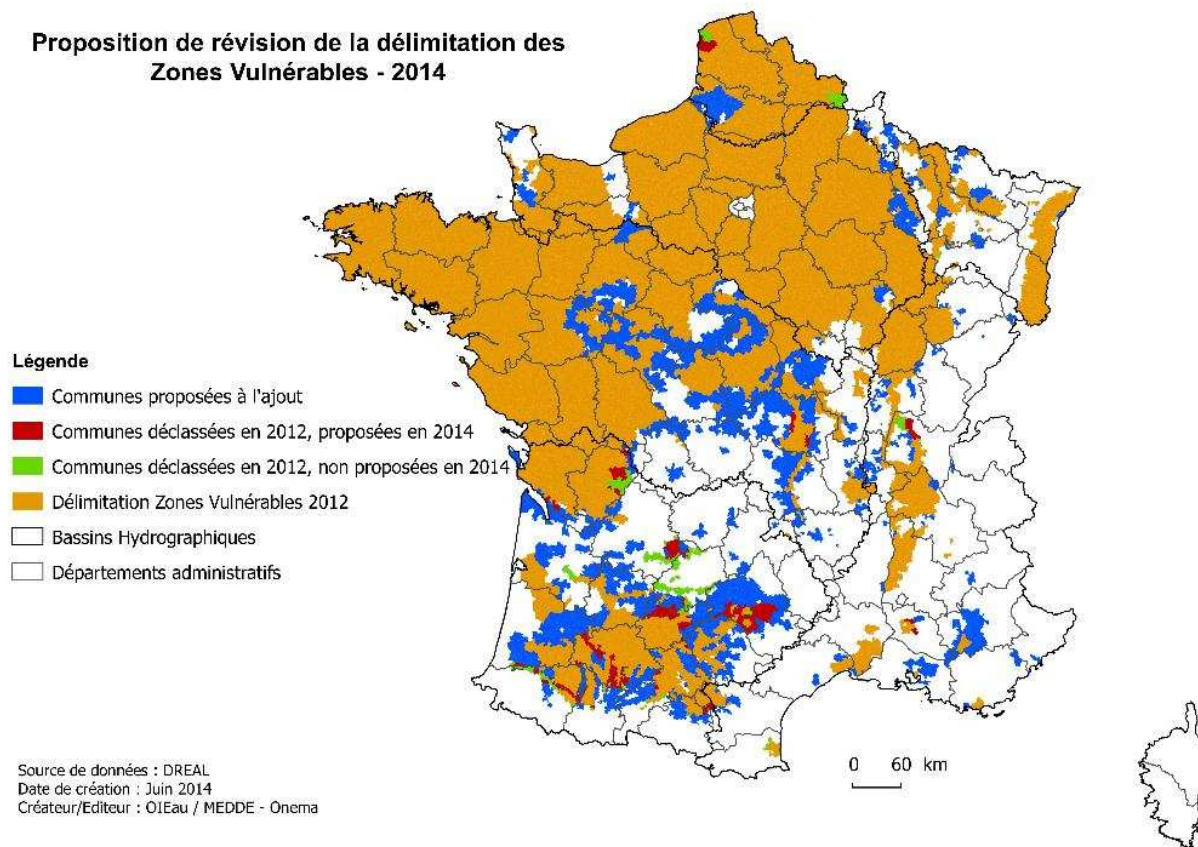


Annexe 2 : cartographie nationale de la révision 2014



Carte 1 : Délimitation des zones vulnérables - extensions réalisées en 2012 et propositions d'extension en 2014

Proposition de révision de la délimitation des Zones Vulnérables - 2014



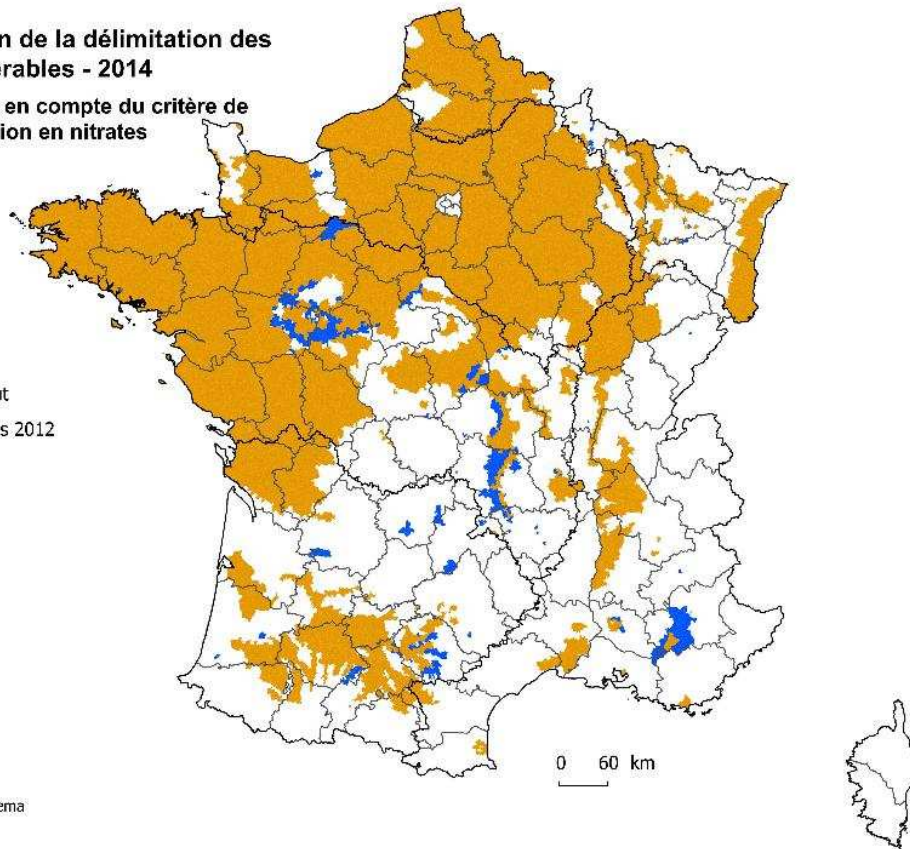
Carte 2 : Délimitation des zones vulnérables - devenir des communes déclassées en 2012

**Proposition de révision de la délimitation des
Zones Vulnérables - 2014**

**Ajouts liés à la prise en compte du critère de
concentration en nitrates**

Légende

- Communes proposées à l'ajout
- Délimitation Zones Vulnérables 2012
- Bassins Hydrographiques
- Départements administratifs







Source de données : DREAL
Date de création : Juin 2014
Créateur/Editeur : OIEau / MEDDE - Onema

Carte 3 : Délimitation des zones vulnérables - extensions proposées sur la base du critère de concentration en nitrates (dépassement du seuil de 40 mg/l)

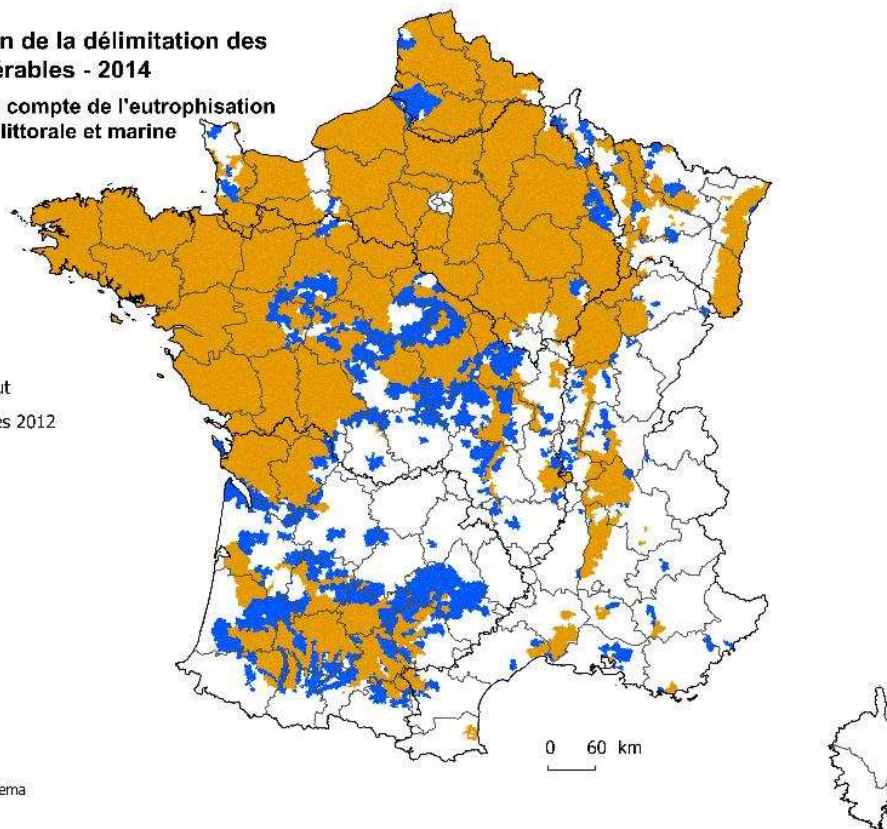
Proposition de révision de la délimitation des Zones Vulnérables - 2014

Ajouts liés à la prise en compte de l'eutrophisation continentale, littorale et marine

Légende

-  Communes proposées à l'ajout
-  Délimitation Zones Vulnérables 2012
-  Bassins Hydrographiques
-  Départements administratifs

Source de données : DREAL
Date de création : Juin 2014
Créateur/Editeur : OIEau / MEDDE - Onema



Carte 4 : Délimitation des zones vulnérables - extensions liées à la prise en compte de l'eutrophisation marine, littorale et continentale.